




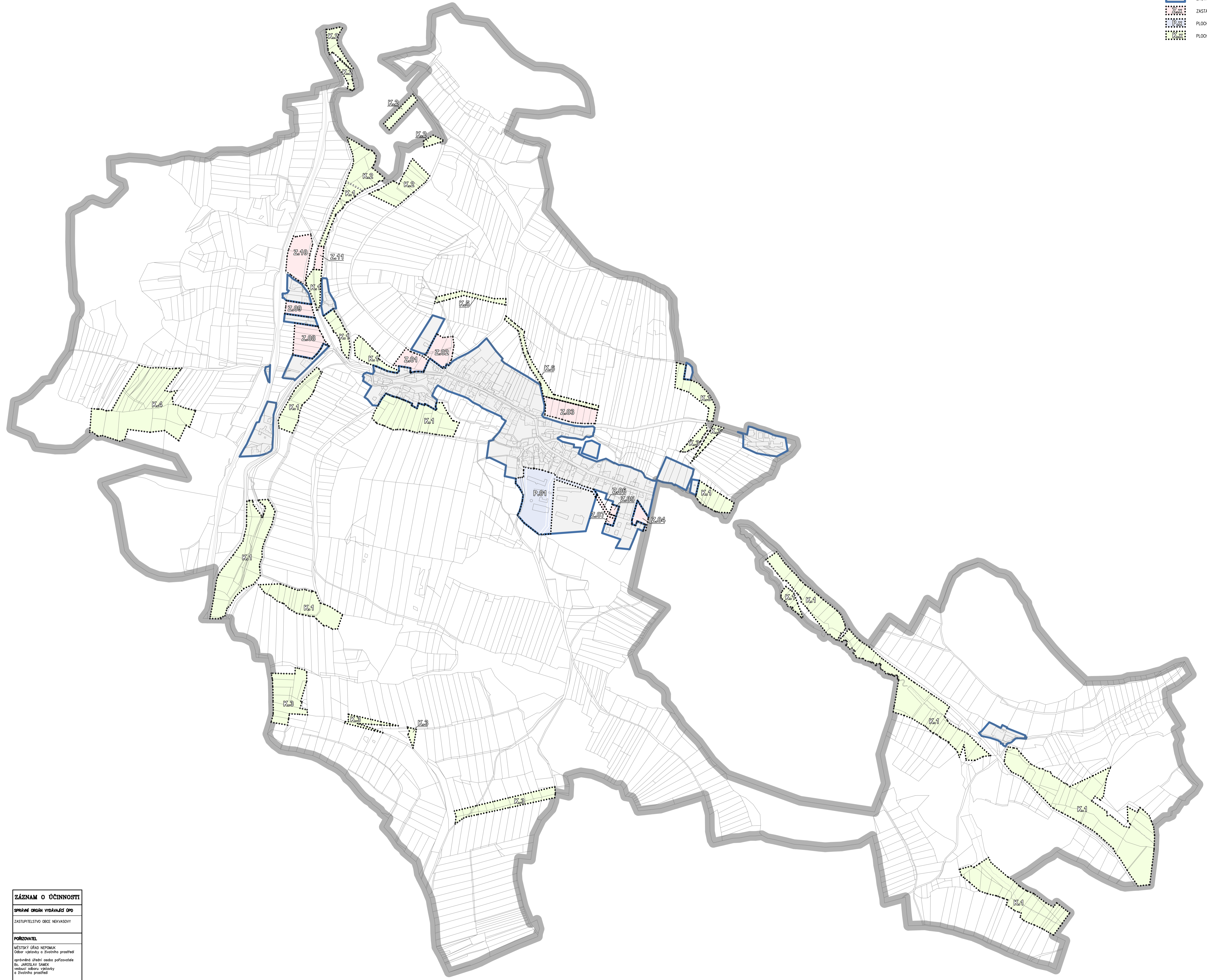


- LEGENDA:**
-  HRANICE ŘEŠENÉHO ÚZEMÍ
 -  ZASTAVĚNÉ ÚZEMÍ (vymezeno k 1.1.2022)
 -  ZASTAVITELNÉ PLOCHY
 -  PLOCHY PŘESTAVBY
 -  PLOCHY ZMĚN V KRAJINĚ





ZÁZNAM O ÚČINNOSTI

SPRÁVNÍ ORGÁN VYDávající OPD
ZASTUPITELSTVO OBCE NEKVASOVY

PORÍZOVATEL
MÍSTNÍ ÚŘAD NEKVASOV
Úřad výtvarný a životního prostředí
oprávněná fyzická osoba pořizovatel
Bc. JUDr. Jiří ŠTĚPÁNEK
vedoucí odboru výtvarný a životního prostředí

DATUM NABÝTÍ ÚČINNOSTI





PLZEŇSKÝ KRAJ

TENTO PROJEKT BYL SPOLUPINANOVÁN Z PROGRAMU
STABILIZACE A OBNOVY VENKOVA PLZEŇSKÉHO KRAJE 2022

ÚZEMNÍ PLÁN NEKVASOVY

INVESTOR: **OBEC NEKVASOVY**
Nekvasovy 102, 335 47 Nekvasovy

PROJEKTANT: **Ing. arch. Václav STAŠEK**
Číslo projektu: **projektová zpráva ve výstavbě územní plánování**

Ing. arch. Václav STAŠEK
Brožkova 2496/10, 301 00 Písek

AUTORIZOVAL: **ING. ARCH. V. STAŠEK**

VYPRACOVAL: **ING. ARCH. V. STAŠEK**

VÝKRESOVÁ ČÁST

VÝKRES ZÁKLADNÍHO ČLENĚNÍ ÚZEMÍ

STUPEŇ	ÚZEMNĚ PLÁNOVACÍ DOKUMENTACE
FORMÁT	15 A4
DATUM	11/2024
MĚŘÍTKO	1:5000
ZAKÁZKA	VS 21 004

